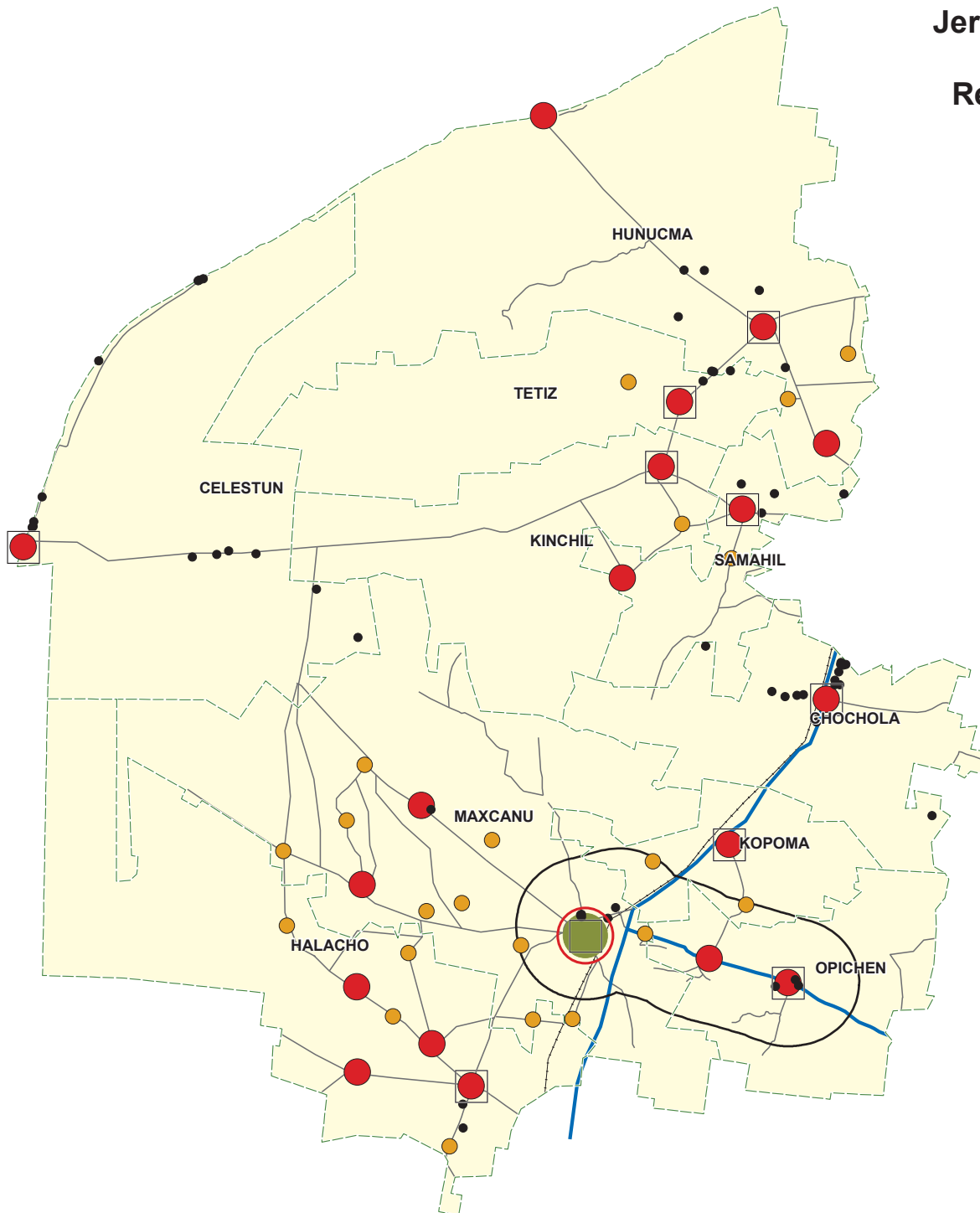


# Jerarquización de los Asentamientos Humanos y Sistemas Urbanos en la Región Poniente del Estado de Yucatán, 2008







Secretaría de Desarrollo Urbano y Medio Ambiente  
GOBIERNO DEL ESTADO DE YUCATÁN



Leyenda 



### Modelo espacial jerarquizado de los asentamientos humanos

-  Asentamiento sin servicios
-  Subcentro básico de población
-  Centro básico de población
-  Centro proveedor de servicios urbanos





### Sistema urbano

-  Sistema urbano

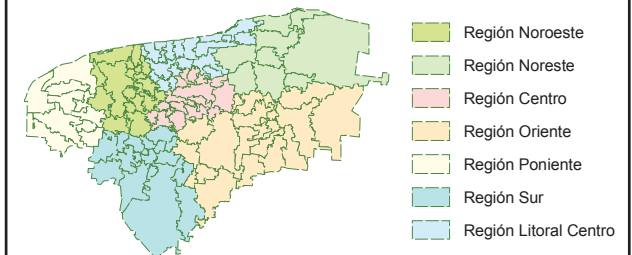
### Clasificación administrativa del asentamiento

-  Cabecera municipal
-  Cabecera regional

### Jerarquía de las vías de comunicación terrestre

-  Red carretera primaria en funcionamiento
-  Red carretera primaria en proyecto
-  Otras carreteras y caminos
-  Vías de ferrocarril

### Regionalización del Estado de Yucatán, 2008



Escala: 1: 500 000